

VOIMASSA OLEVA ASEMAKAAVA

ASEMAKAAVAN MUUTOS

ASEMAKAAVAMERKINNÄT JA -MÄÄRÄYKSET



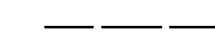
LÄHIVIRKISTYSALUE.




3 M KAAVA-ALUEEN RAJAN ULKOPUOLELLA OLEVA VIIVA.



KORTTELIN, KORTTELINOSAN JA ALUEEN RAJA.



OHJEELLINEN ALUEEN TAI OSA-ALUEEN RAJA.




RISTI MERKINNÄN PÄÄLLÄ OSOITTA A MERKINNÄN POISTAMISTA.

4

KAUPUNGIN- TAI KUNNANOSAN NUMERO.

POROKATU

KADUN, TIEN, KATUAUKION, TORIN, PUISTON TAI MUUN YLEISEN ALUEEN NIMI.



KATU.



JALANKULULLE JA POLKUPYÖRÄILYLLE VARATTU ALUEEN OSA, OHJEELLINEN SIJAINTI.

TÄLLÄ ASEMAKAAVA-ALUEELLA TONTTIJAON TULEE OLLA ERILLINEN.

ROVANIEMEN KAUPUNKI

ASEMAKAAVAN MUUTOS

4. KAUPUNGINOSA

KATU- JA VIRKISTYSALUEET,

POROKATU-VUONELONTIE



YHDYSKUNTASUUNNITTELU LAUTAKUNTA
ON HYV. ÄKSYNYT
ASEMAKAAVAN / ASEMAKAAVAMUUTOKSEN

20

MARKKU PYHÄJÄRVI
KAAVOITUSPÄÄLLIKKÖ

Kaavatunnus: 698/2023-2		1:1000
ROVANIEMEN KAUPUNKI		
LIIKENNEJÄRJESTELYT, POROKATU		KORJ. PIIRT.
Dnro 2022-4208 ROVANIEMELLÄ 1.3.2023	KAAVOITUSPÄÄLLIKKÖ SUUNNITTELIJA	Markku Pyhäjärvi Nicholas Coull
Pohjakartta on asetuksen Nro 1284 / 23.12.1999 mukainen 1.3.2023		KAUPUNGINGEODEETTI Pertti Onkalo

OTE ROVANIEMEN KAUPUNGIN
VOIMASSA OLEVASTA ASEMA-
KAAVAKARTASTA
Otteen oikeaksi todistaa
Rovaniemellä _____ / 20

Pertti Onkalo
Kaupungeodeetti

